

3



ДОНЕЦКИЙ
РХЕОЛОГИЧЕСКИЙ
СБОРНИК

БК Т4 (2Ук - 4Дон)
Дон67

Донецкий археологический сборник. Вып. 3 / Науч. ред.
В.А.Посредников. - Лонец: Аверс Ко ЛТД, 1993. - 184 с.

Сборник включает статьи, публикации и заметки, посвященные вопросам первобытной, скифо-сарматской и средневековой археологии. Публикации содержат новый материал, полученный в основном в последние годы в результате исследований памятников в Донецкой области.

Расчитан на специалистов-археологов, краеведов, студентов-историков и всех, кто интересуется древностями.

Рецензент: Ю.В.Буйнов, канд. ист. наук, доцент кафедры историографии, источниковедения и археологии Харьковского государственного университета.

На обложке - репродукция акварели Н.Е.Макаренко "Скифский курган". 27 июля 1905 г.

Серия "Донецких археологических сборников" издается по инициативе их редактора, по решению коллектива Новостроечной археологической экспедиции НИЧ ДонГУ и при содействии "Аверс Ко ЛТД", агентства "Информсервис" и Объединенной дирекции строительства мелиоративных систем Донецкой области.

Материалы настоящего сборника являются составной частью промежуточного отчета по внутривузовской теме "Древности Донбасса" финансируемой Министерством образования Украины.

- © Граб В.И., Денисова А.А., Евглевский А.В., Косиков В.А., Косикова Е.В., Кравец Д.П., Кудря В.П., Литвиненко Р.А., Моруженко А.А., Посредников В.А., Потемкина Т.М., Привалов А.И., Привалова О.Я., Супруненко А.Б., Тараненко Л.И., Усачук А.Н., 1992
- © Перевод с франц.: Санжаров В.А., Санжарова Г.Ф., 1992

МОГИЛЬНИК ЭПОХИ БРОНЗЫ У с. ЗРУБНОЕ НА р. МИУС

В 1988 г. Новостроечной экспедицией Донецкого университета была раскопана курганный группа у с. Зрубное Шахтерского района Донецкой области. Моги́льник находился в 0,7 км к северу от с. Зрубное на гребне водораздельного отрога, ограниченного с севера и юга безымянными ручьями, впадающими справа в р. Миус. Семь курганов располагались цепочкой длиной 550 м, вытянутой по линии северо-запад-запад - юго-восток-восток (рис. 1, 1). Насыпи, кроме кургана 1, находились на пахотном поле, однако были задернованы, поскольку содержали значительное количество камня, затруднявшего их распахку. Курган 1, находившийся в разрыве лесопосадки, сильно зарос кустарником и деревьями. В курганах 1, 4 и 7 исследованы погребения эпохи бронзы. Курган 2 (Тередериева Могила) содержал богатое скифское захоронение. Курганы 3, 5 и 6 были сооружены поздними кочевниками в эпоху средневековья. Некоторые материалы могильника частично опубликованы¹. Настоящая работа посвящена публикации курганов бронзового века, отличающихся определенным культурно-хронологическим единством и поэтому представляющих особый интерес.

К у р г а н 1 являлся крайним западным в группе, имел овальную в плане форму, был вытянут с севера-запада-запада на юго-восток-восток. Размеры насыпи 30x18 м, высота 1,65 м от древнего горизонта. Вся поверхность кургана была покрыта каменным панцирем из песчаниковых плит, уложенных внахлестку (рис. 1, 2). В кургане исследовано 10 погребений: культуры многоваликовой керамики (№ 5), срубной культуры (№ 1-4, 6-9), неопределенное (№ 10).

Основным в кургане являлось погребение 5 культуры многоваликовой керамики. Над ним на уровне древнего горизонта был сооружен заклад круглой в плане формы диаметром 6,5 м мощностью 0,45 м, состоявший из небольших плит и камней, уложенных в 1-3 слоя. В северо-восточном секторе на поверхности заклада обнаружен баночный сосуд, стоявший вверх дном. Затем была возведена насыпь из чернозема мощностью до 1,1 м. В срубное время многоваликовый курган, очевидно, был досыпан с западной стороны. Досыпка, вероятно, была связана с каким-то из погребений западной части кургана (№ 7, 8, 9). После этого в курган были впущены погребения 1-4, 6, перекрытые впоследствии общей досыпкой с каменным панцирем общей мощностью до 0,35 м.

Погребение 1 совершено в каменном ящике, сложенном из множества мелких плит песчаника. Западная стенка конструкции отсутствовала. К

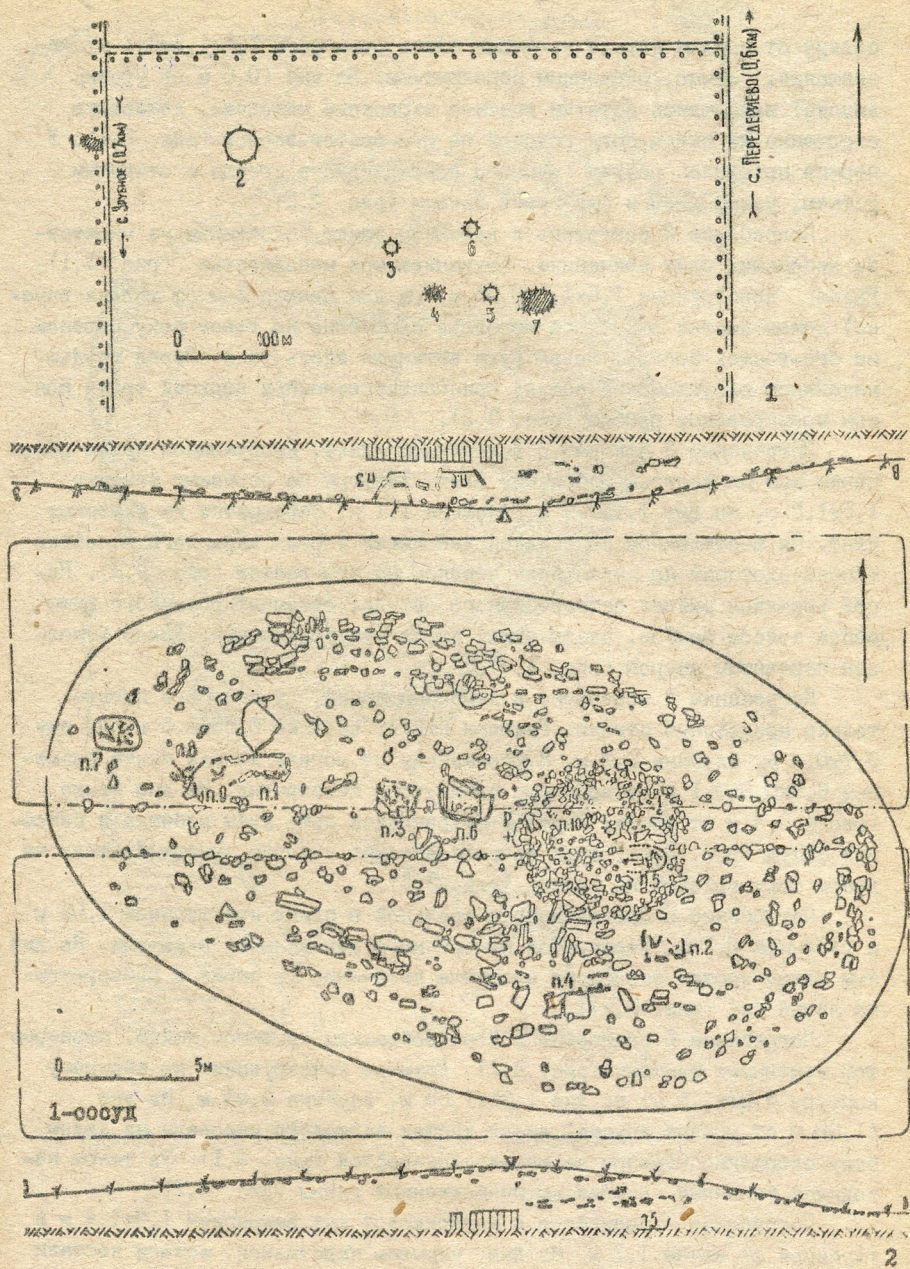


Рис. 1. 1 - план курганный группы у с.Зруное, 2 - план кургана 1

северу от могилы лежала каменная плита размерами 1,5x1,3x0,1 м, являвшаяся, видимо, смещенным перекрытием. На дне (0,6 м от уровня впуска) находились остатки костяка взрослого человека, лежавшего скорченно на левом боку головой на юго-восток-восток (рис. 2,1). У черепа находился развал рупного горшковидного сосуда с открытым устьем, узким дном и округлыми боками (рис. 2,2).

Погребение 2 совершено в каменном ящике, сложенном из множества небольших плит песчаника, сохранившемся неполностью (рис. 3,1). Размер конструкции 1,5x1,0x0,35 м. На дне (около 1 м от уровня впуска) лежал костяк взрослого человека скорченно на левом боку черепом на юго-восток-восток. Левая рука вытянута вдоль тела. Перед грудью находился округлобокий сосуд, орнаментированный в верхней трети поясом прочерченных ромбов (рис. 3,2).

Погребение 3 совершено в каменном ящике, сооруженном путем облицовки ямы множеством небольших плит. Размеры по верхнему контуру 1,5x1,5 м, по дну 1,1x0,9 м, глубина 1,1 м. Перекрытие из каменных плит. На застеленном подстилкой дне лежал костяк взрослого человека в позе адорации на левом боку черепом на юго-восток (рис. 3,3). Перед костяком развал острореберного сосуда, орнаментированного выше ребра поясом ромбов, разделенных двумя треугольниками. Декор выполнен перевитым шнуром (рис. 3,4).

Погребение 4 совершено в каменном ящике, у которого имелись только продольные стенки. Размеры ящика: внешние 0,85x0,6 м, по дну 0,7x0,4 м, глубина 0,3 м. К юго-западу от могилы лежала плита размером 0,9x0,9x0,1 м от возможно сдвинутого перекрытия. На дне ящика (около 0,4 м от уровня впуска) сохранились лишь зубы ребенка и баночный сосуд (рис. 3,6), судя по расположению которых, умерший лежал на левом боку головой на восток (рис. 3,5).

Погребение 5 произведено в овальной в плане яме шириной 1,06 м и глубиной 0,7 м, перекрытой поперечными деревянными плашками. На дне ямы лежал костяк взрослого человека скорченно на спине с разворотом на левый бок (рис. 5,1).

Погребение 6 совершено в корытообразном каменном ящике, перекрытом каменными плитами (рис. 4,1). Размеры конструкции: по верхнему контуру 2,03x1,5 м, по дну 1,35x1,05 м, глубина 0,65 м. На дне (1,05 м от уровня впуска) лежал костяк взрослого человека на левом боку скорченно черепом на юго-восток-восток (рис. 4,1). За тазом находился баночный сосудик из необожженной глины (рис. 4,2).

Погребение 7 совершено в материковой яме размерами 1,9x1,4 м и глубиной не менее 1,2 м. На дне, укрытом подстилкой, лежали костяки

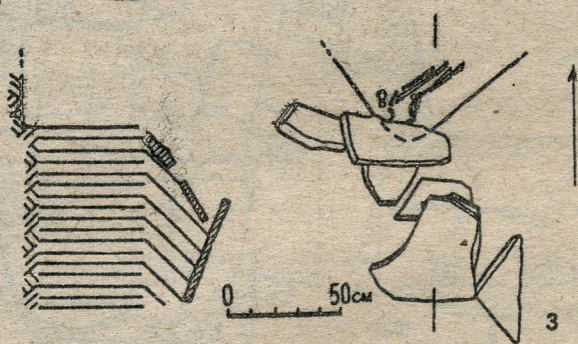
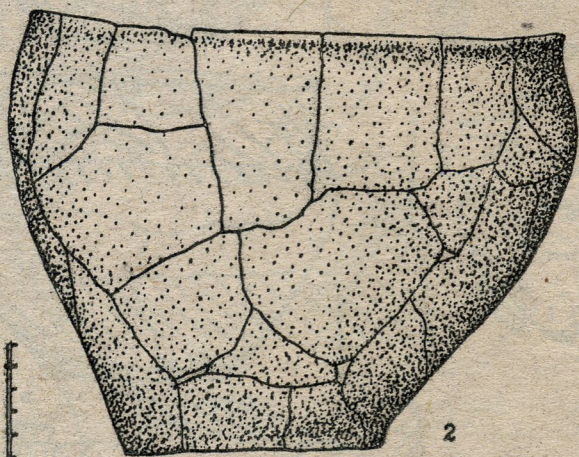
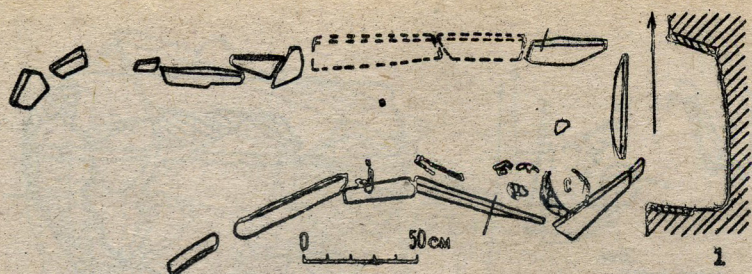


Рис. 2. Курган I. 1,2 - погребение 1; 3 - погребение 8

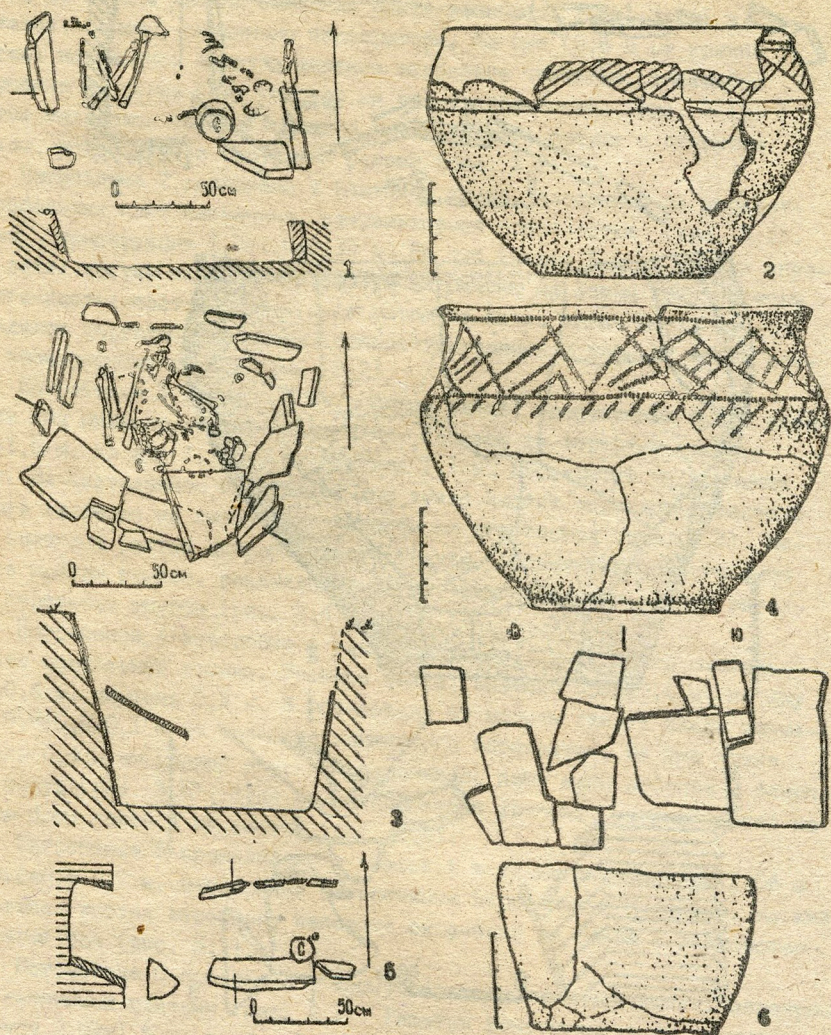


Рис. 3. Курган 1. 1,2 - погребение 2; 3,4 - погребение 3; 5,6 - погребение 4

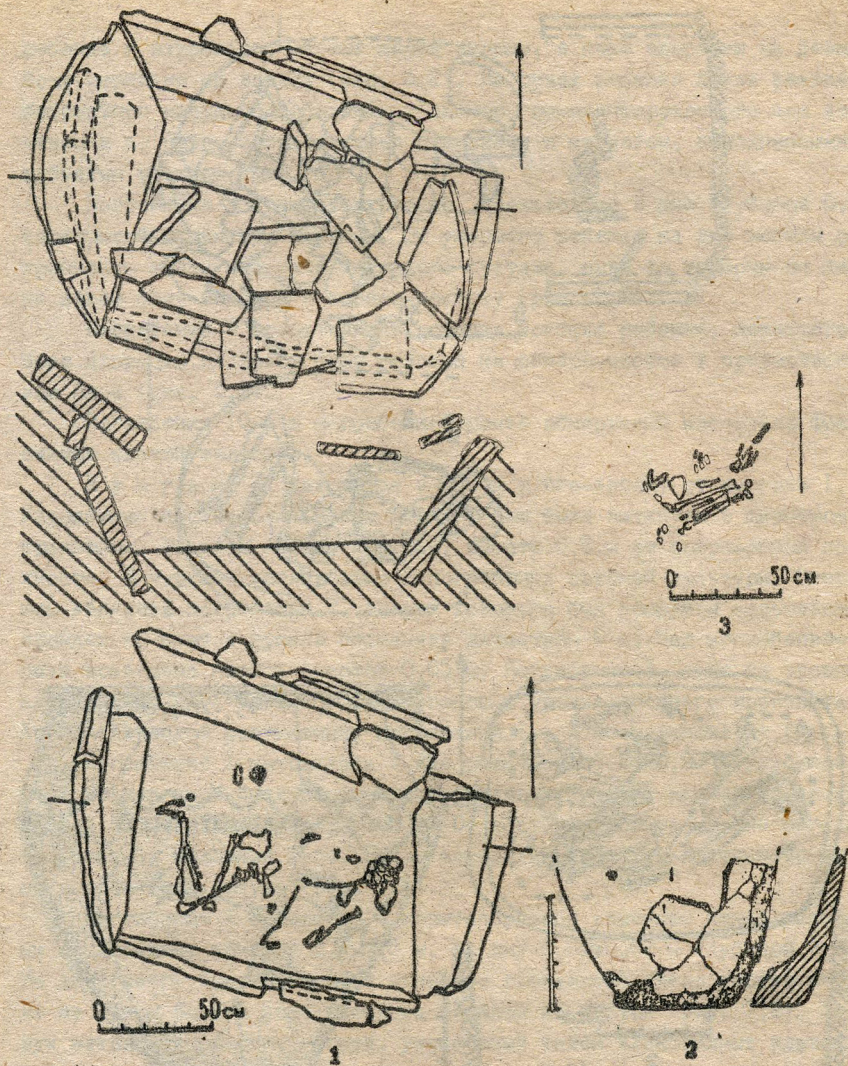


Рис. 4. Курган 1. 1,2 - погребение 6; 3 - погребение 9

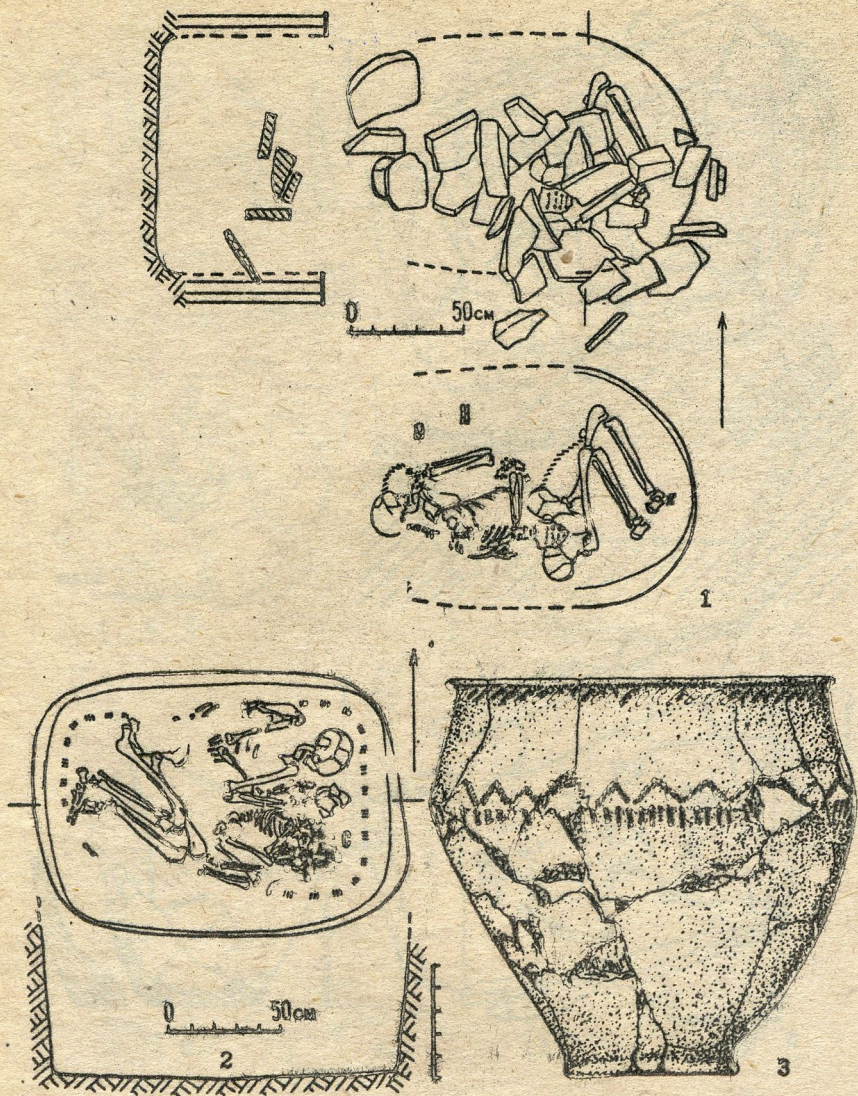


Рис. 5. Курган I, 1 - погребение 5; 2,3 - погребение 7

ребенка и взрослого, первый перед вторым,¹ в позе адорации на левом боку черепами на восток (рис. 5,2). На руках ребенка лежал развал ребристого сосуда с небольшим поддоном, орнаментированного под венчиком и по ребру вертикальными оттисками и зигзагом, выполненными зубчатым штампом (рис. 5,3).

Погребение 8 сильно разрушено, произведено в яме глубиной 0,8 м, перекрытой каменными плитами. От умершего ребенка на дне могилы сохранились кости ног ниже коленного сустава, судя по которым он лежал на левом боку головой к северо-востоку (рис. 2,3).

Погребение 9 представляло остатки костяка ребенка, лежавшего в позе адорации на левом боку головой на северо-восток в предматериковом слое (рис. 4,3).

Погребение 10 - в погребенной почве обнаружены несколько фрагментов костей человека.

К у р г а н 4 находился в 400 м к юго-западу от кургана I. Уплощенная насыпь овальной в плане формы была вытянута в широтном направлении. Размеры насыпи 20x16 м, высота 0,5 м от современной поверхности. В кургане исследовано 2 погребения срубной культуры. Основным являлось погребение 2, вокруг которого был сооружен кольцевидный кромлех из плит и кусков песчаника диаметром 9 м. Над погребением 2 была возведена насыпь высотой 0,65 м. Погребение I, судя по уровню заклада над ним, также было совершено с уровня древнего горизонта. Хронологическое соотношение погребений I и 2 не установлено (рис. 6).

Погребение I находилось в яме размерами 1,25x0,93 м глубиной 0,42 м. Над ямой была сооружена наброска из мелких камней трапециевидной формы размерами 4,5x3,5 м. От костяка ребенка на дне могилы сохранились молочные зубы. Рядом находились остатки нереконструируемого глиняного сосуда (рис. 7,1).

Погребение 2 совершено в корытообразном каменном ящике размерами по верхнему контуру 1,2x0,8 м, по дну 0,85x0,62 м глубиной 0,4 м. На дне (на глубине 0,68 м от древнего горизонта) лежал костяк ребенка на левом боку в позе адорации черепом на восток (рис. 7,2). У рук находился баночный сосуд, украшенный рядом клиновидных вдавлений, с парой отверстий для ремонта (рис. 7,3).

К у р г а н 7 являлся крайним восточным в группе, располагался в 85 м к востоку от кургана 4. Насыпь овальной в плане формы размерами 32x20 м высотой 0,9 м от современной поверхности (1,3 м от древнего горизонта). На задернованной поверхности встречались камни

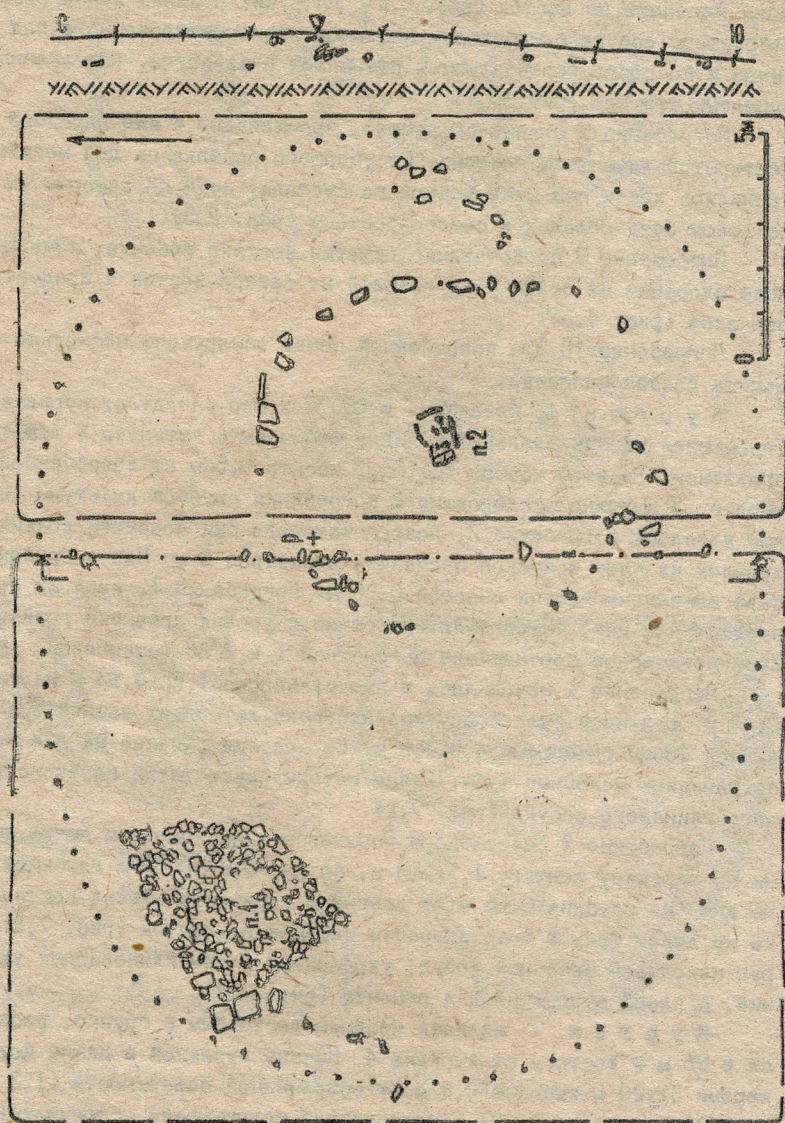


Рис. 6. План кургана 4

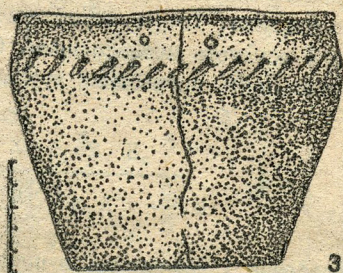
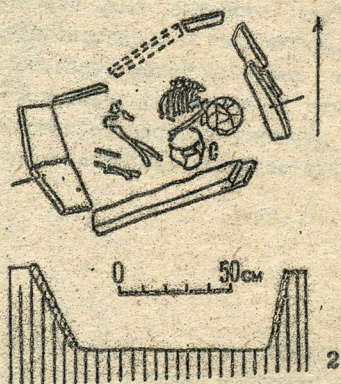
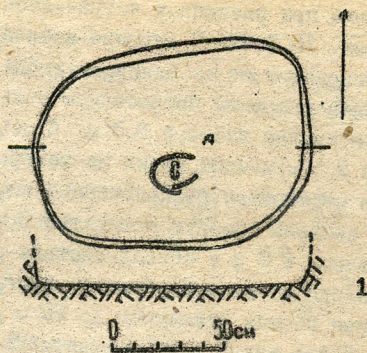


Рис. 7. Курган 4. 1 - погребение 1; 2,3 - погребение 2

(рис. 8). В насыпи кургана при раскопках встречались фрагменты сосудов срубной культуры (рис. 10,3,4). В кургане исследовано 10 погребений срубной культуры. Основными, но не одновременными, являлись погребения 8 и 10. Первичным основным погребением являлось погребение 8, над которым был сооружен курган высотой 0,3 м. В центр этого кургана было впущено погребение 9, смешанный выкид из которого лежал на первичной насыпи, частично перекрывая расположенное ниже погребение 8. Над погребением 9 была сделана досыпка мощностью 0,65 м. Основное погребение 10 располагалось в 8 м к северо-востоку-востоку от погребения 8, вероятно, недалеко от поля первичного кургана. Над ним была возведена самостоятельная насыпь диаметром до 20 м и мощностью 0,85 м, сливавшаяся с первичной. После этого в образовавшийся длинный курган было впущено погребение 7. Стратиграфически и планиграфически с ним связано каменное кольцо диаметром около 20 м и шириной около 6 м. Погребения 2, 3, 4 также были впущены в длинный курган. Впоследствии группа впускных погребений в каменных ящиках, вероятно, была перекрыта общей досыпкой мощностью около 0,3 м. Погребение 6 представляется или синхронным могилам в каменных ящиках, или, что более вероятно, несколько поздним. Точное стратиграфическое положение впускных погребений 1 и 5 осталось невыясненным. Общая стратиграфо-хронологическая последовательность погребений кургана представляется следующим образом:

6	3	2	4	7	1	5
						10
						8

Погребение 1 находилось в предматериковом слое на глубине 1,3 м от поверхности кургана. Костяк взрослого человека лежал в позе адорации на левом боку черепом на юго-восток (рис. 9,1). У рук — остатки баночного сосуда с закраиной (рис. 9,2).

Погребение 2 совершено в каменном ящике с перекрытием. Размеры могилы по верхнему контуру 1,75х1,4 м, по дну 1,23х0,85 м, глубина 0,65 м. На дне (около 1 м от уровня впуска) лежал костяк мужчины в позе адорации на левом боку черепом на северо-восток (рис. 11,1). У рук находился развал горшковидного сосуда с налипшим валиком под венчиком, расчлененным раздвинутыми вдавлениями (рис. 11,2). В сосуде найдены мелкие кости животного.

Погребение 3 представлено каменным ящиком, множество плит которого облицовывали придонную часть ямы. Северная стенка ящика отсутствовала. Размеры конструкции: внешние 2,0х1,4 м, по дну 1,9х1,15 м,

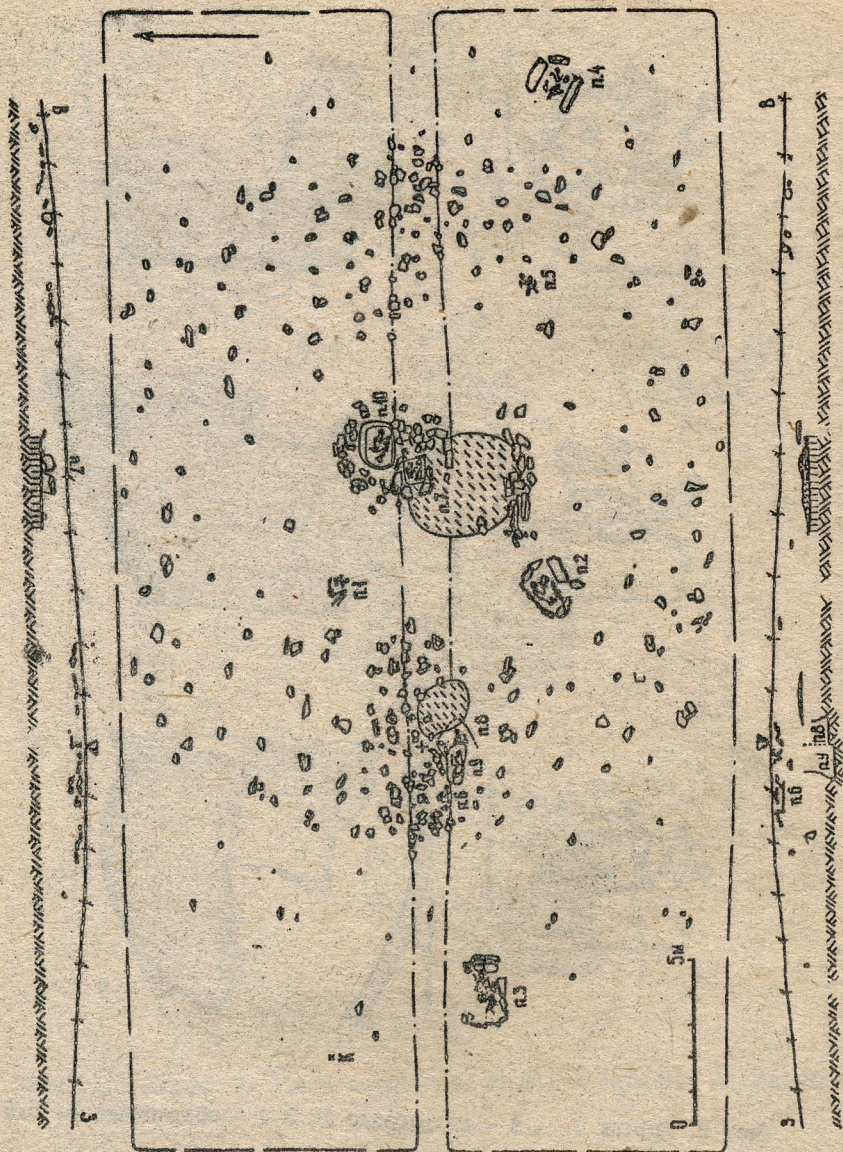
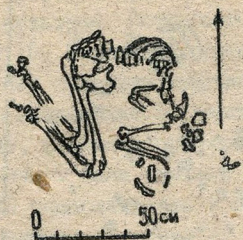
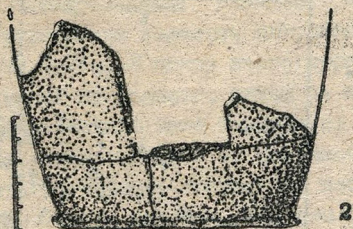


Рис. 8. План кургана 7.



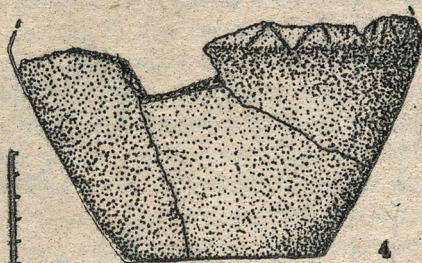
1



2



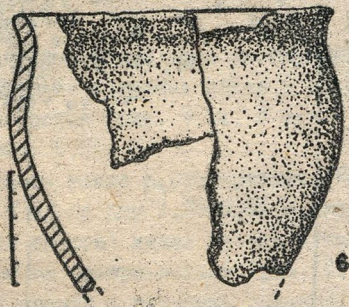
3



4



5



6

Рис. 9. Курган 7. 1,2 - погребение 1; 3,4 - погребение 5; 5,6 - погребение 6

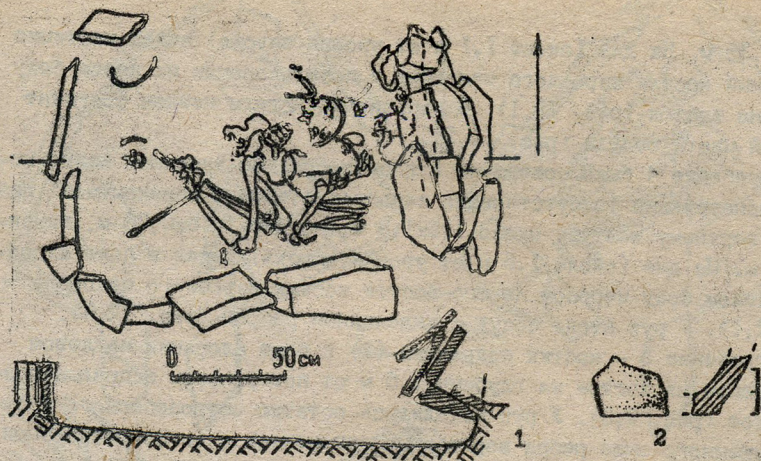


Рис. 10. Курган 7. 1,2 - погребение 3; 3,4 - керамика из насыпи

высота 0,35 м. На дне (около 1,1 м от уровня впуска) лежал частично разрушенный костяк взрослого человека в позе адорации на левом боку черепом на восток (рис. 10,1). В заполнении могилы найден фрагмент придонной части сосуда (рис. 10,2).

Погребение 4 было совершено в корытообразном каменном ящике неполной конструкции (отсутствовала западная стенка с перекрытием). Размеры по верхнему контуру около 1,5х1,5 м, по дну 1,15х0,75 м, глубина 0,63 м. На дне (около 1,5 м от уровня впуска) лежал в позе адорации на левом боку черепом на юго-восток костяк взрослого человека (рис. 12,1). У рук стоял сосуд с выделенным ребром (рис. 12,3).

Погребение 5 – костяк подростка (?) в позе адорации на левом боку черепом на восток на глубине 1,5 м от поверхности в предматериковом слое (рис. 9,3). У рук находились остатки острореберного сосуда, украшенного выше ребра веревочным орнаментом с зигзагообразными элементами (рис. 9,4).

Погребение 6. Под камнями кромлеха на глубине 0,35 м от поверхности лежал костяк взрослого человека в позе адорации на левом боку черепом на юго-восток-восток (рис. 9,5). У черепа-остатки горшковидного сосуда (рис. 9,6).

Погребение 7 выявлено по выступающим на поверхности кургана плитам стен и перекрытия каменного ящика. Конструкция представлена корытообразной ямой, стены которой, кроме придонной части, обложены плитами. Размеры по верхнему контуру 1,6х1,2 м, по дну 0,83х0,7 м, глубина 1,12 м. На дне находился костяк взрослого человека в сильно скорченной позе адорации на левом боку черепом на восток (рис. 12,2). У черепа – сосуд с выделенным ребром и двумя рядами вдавлений – под венчиком и по ребру (рис. 12,4).

Погребение 8 совершено в яме шириной 1,1 м и глубиной 0,55 м от древнего горизонта, разрушено погребением 9. На дне сохранились верхние части двух костяков взрослых людей, лежавших лицом один к другому, соответственно на левом и правом боках, ориентированные на северо-восток (рис. 13,3).

Погребение 9 совершено в узкой материковой яме размерами 1,25х0,55 м и глубиной 0,95 м от уровня впуска. На дне лежал костяк взрослого человека скорченно на левом боку черепом на юго-восток. Руки сложены на груди (рис. 13,3). Перед грудью находился баночный сосудик (рис. 13,5). В заполнении придонной части ямы у западной стенки найдено костяное кольцо с гофрированной внешней поверхностью и двумя отверстиями (рис. 13,4).

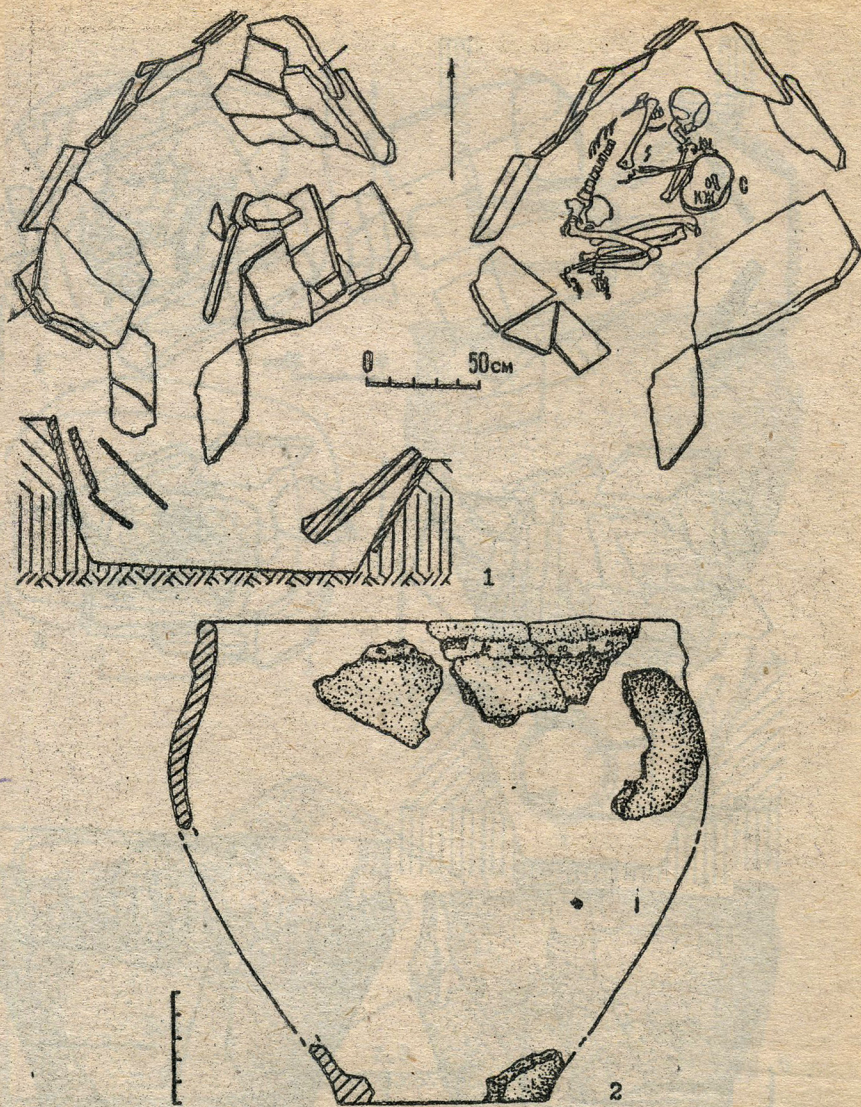


Рис. 11. Курган 7. 1,2 - погребение 2

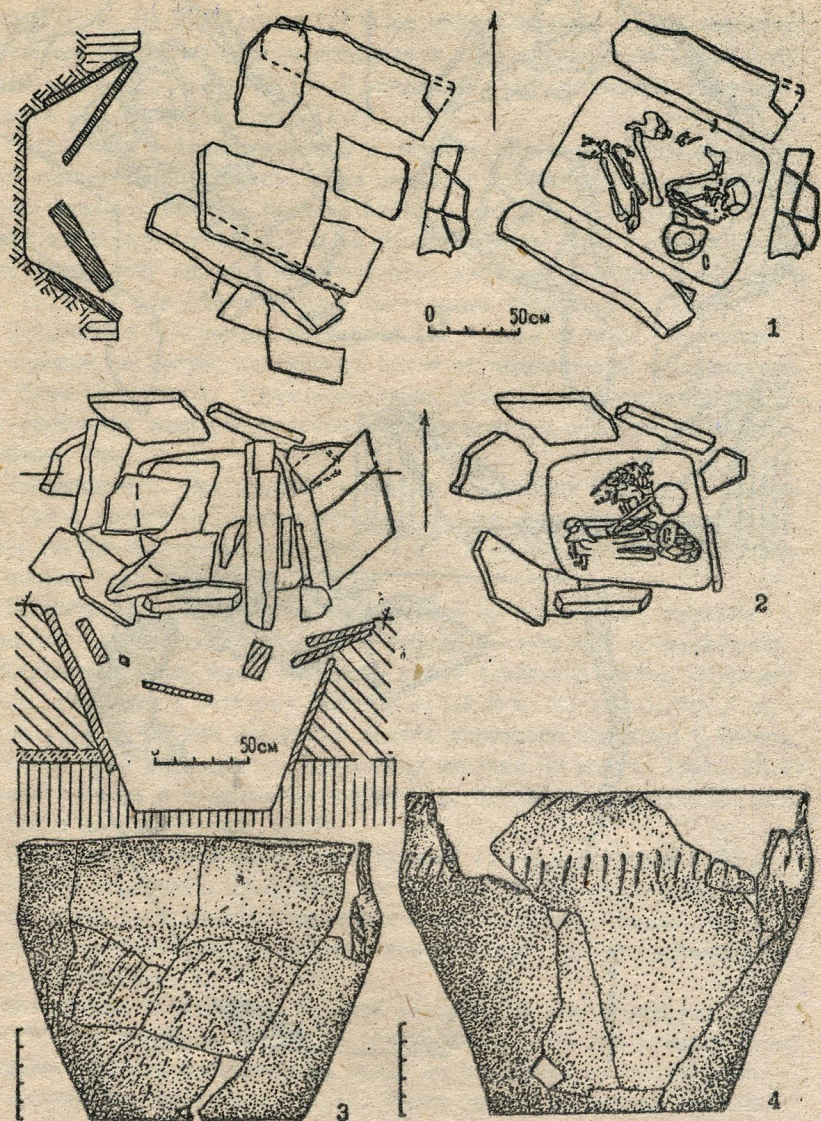


Рис. 12. Курган 7. 1,3 - погребение 4; 2,4 - погребение 7

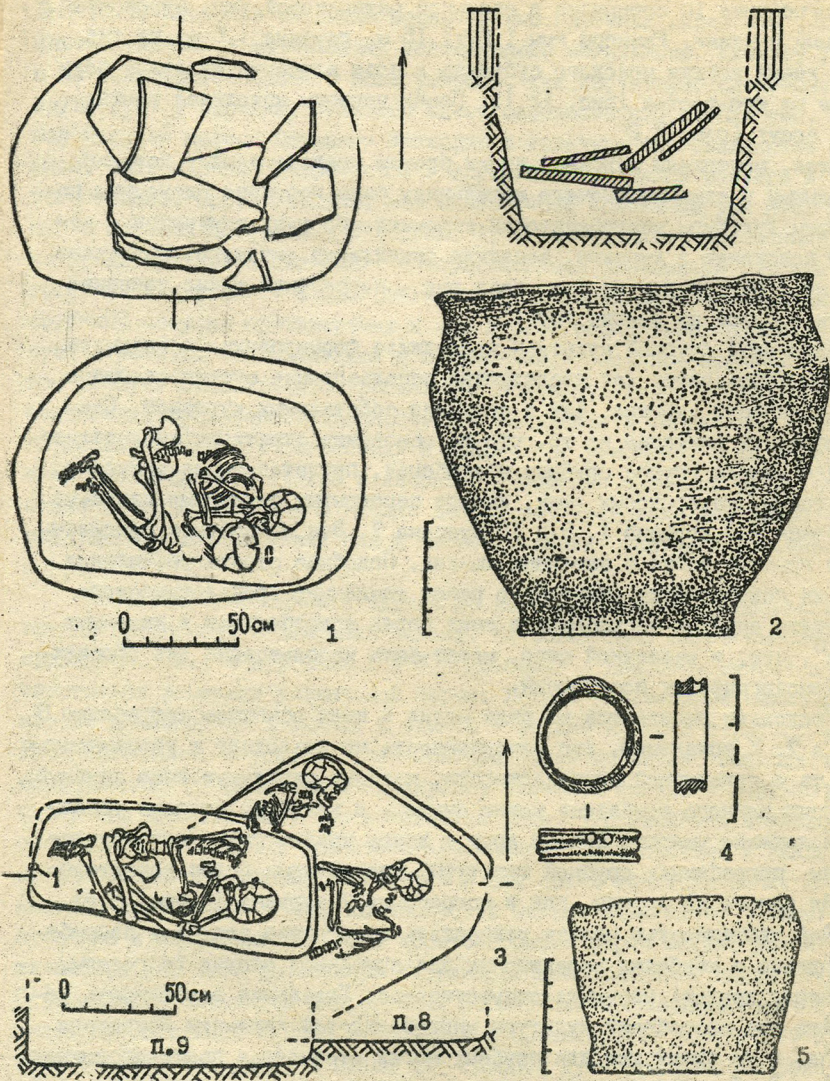


Рис. 13. Курган 7. 1,2 - погребение 10; 3 - погребения 8 и 9 (на плане: 1 - костяное кольцо); 4,5 - погребение 9

Погребение 10 совершено в овальной материковой яме, перекрытой каменными плитами. Размеры ямы 1,57x1,15 м, глубина 1,0 м. На дне могилы лежал костяк молодого субъекта в позе адорации на левом боку черепом на юго-восток (рис. 13,1). Перед черепом находился горшковидный сосуд (рис. 13,2).

Итак, материалы курганов эпохи бронзы представляются довольно однородными и едиными. Начало могильнику было положено одиночным погребением культуры многоваликовой керамики. По ряду признаков — основно положение в кургане, западная ориентация умершего, положение на спине с разворотом на бок, поза рук — погребение можно уверенно отнести к одной из ранних групп².

Население срубной культуры продолжило формирование могильника. При этом наблюдается как последующее использование существовавшего многоваликового кургана, так и создание собственных курганов. Следует обратить внимание на то, что на основании стратиграфии выделяется более ранняя группа срубных погребений, представленная могилами в грунтовых, материковых ямах, иногда перекрытых каменными плитами: погребения 7-9 кургана I, 9 и 10 кургана 7. Эти погребения предшествовали группам могил в каменных ящиках. Подобная стратиграфическая ситуация подтверждает отмеченную ранее тенденцию хронологического приоритета срубных погребений в ямах перед погребениями в каменных ящиках³, что, в известной мере, может быть использовано для обобщающих хронологических построений.

Несколько выделяется из ряда могил в ямах основное погребение 8 кургана 7. К сожалению, его разрушенность не позволяет с уверенностью говорить о культурной принадлежности, поэтому указанную выше срубную атрибуцию данного комплекса можно считать в какой-то степени условной. Положение умерших лицами друг к другу крайне редко встречается в парных погребениях срубной культуры, для которых более характерна позиция одного за другим, как в погребении 7 кургана I (рис. 5,2). С полной уверенностью нельзя утверждать отсутствие сосуда в погребении, однако в наиболее характерных для срубников местах (у головы, рук, перед грудью) керамика отсутствовала. Указанная особенность характерна для погребений культуры многоваликовой керамики Донецкого региона, в то время как для срубных могил отмечается противоположная тенденция⁴. Еще одним косвенным аргументом, сближающим погребение 8 с многоваликовыми, является незначительная глубина могильной ямы (0,55 м), характерная именно для культуры многоваликовой керамики Донетчины. Как установлено, для основных погребений срубной культуры

Донетчины наиболее типичным являются ямы глубиной около 1 м⁵, что подтверждается и материалами исследуемого могильника. Следует указать и на такую особенность в позах умерших, как характерно сложенные ладони и кисти у костяка, лежащего вдоль юго-восточной стенки ямы. Подозреваемая позиция своими истоками восходит к культуре многосваликовой керамики, хотя изредка встречается в срубных погребениях раннего и позднего этапов. Примечательно, что аналогичное положение рук имел умерший в срубном погребении 9 кургана 7. Таким образом, отмеченный выше комплекс признаков позволяет с определенными оговорками отнести погребение 8 кургана 7 к многосваликовому или переходному многосваликово-срубному, чему не противоречит и его стратиграфическое положение. Следует отметить, что найденное в погребении 9 остьяное кольцо, вероятно, следует относить к погребению 8. В пользу такого предположения свидетельствует неестественность его положения в заполнении совершенно непо потревоженного погребения в районе ног умершего. В то же время, если рассматривать кольцо в качестве украшения с пальца руки, отнесение его к погребению 8 вполне допустимо, поскольку яма погребения 9 разрушила и унесла кисти одной из рук у обоих костяков основного погребения.

Довольно однородной и единой во всем могильнике представляется группа погребений в каменных ящиках. Их объединяет целый комплекс признаков. Так, в курганах 1 и 7 погребения в каменных ящиках стали впускаться в насыпи удлиненной формы. Могила с каменными ящиками имели аналогичное в разных и единое в каждом кургане стратиграфическое положение: впускное с перекрытием общей досыпкой. Наблюдается определенная упорядоченная планировка каменных ящиков в кургане — вдоль его длинной оси, прослеживаются ряды. Что касается могильных сооружений, то, кроме единства, заключающегося в наличии в каждой могиле каменного ящика, отмечается и ряд общих конструктивных особенностей: сооружение ящиков из множества мелких плит путем облицовки стен ямы и обусловленная этим корытообразная форма могил; устойчивым элементом является оставление необлицованной придонной части стен ям. Объединяющим элементом для срубных погребений могильника стоит признавать преобладание южного отклонения в ориентировке умерших (9 из 16 погребений), поскольку в целом для срубной культуры региона ориентация в юго-восточный сектор немногочисленна. Можно отметить заметное единство в керамическом комплексе каждого кургана. Однако при этом заметны определенные отличительные особенности. В частности, близкие по форме и орнаменту сосуды происходят из курганов 4 и 7 (рис. 7, 3; 10, 4; 12, 3, 4). Керамика из кургана 1 в целом отличается большим коли-

чеством сосудов с геометрическим орнаментом. Вряд ли отмеченные различия несут хронологический характер. Скорее всего, это отражение каких-то особенностей общественной организации коллектива, или коллективов, оставивших могильник.

Для установления узкой хронологии срубных комплексов могильника отсутствуют какие-либо надежные критерии. Однако ряд черт обряда и инвентаря позволяет сделать определенные выводы по этому поводу. Для керамического комплекса срубных погребений характерны такие устойчивые элементы декора, как горизонтальные ряды вдавлений под венчиком и по тулову, расчлененный вдавлениями налепной валик, геометрические композиции из ромбов. Что касается двух первых элементов, то они, хотя и появляются на керамике развитого этапа, однако, более характерны для позднего периода. Пояса ромбов, которыми украшались остросереберные и близкие к ним формы, встречаются на сосудах развитой срубной культуры. Показательно, что погребальные сооружения в виде различных типов каменных ящиков на Донетчине также известны на развитом и позднем этапах срубной культуры⁶. Таким образом, срубные погребения исследованного могильника в целом можно отнести к концу развитого - позднему этапу по предложенной для срубной культуры Донетчины периодизации⁷.

Примечания

1. Моруженко А.А. Скифский курган Передериева Могила // Проблемы скифо-сарматской археологии Северного Причерноморья: Тез. докл. Всесоюз. конференции. - Запорожье, 1989. - С.92-93; Литвиненко Р.А. Погребальные сооружения срубной культуры Подонцовья и Северо-Восточного Приазовья // ДАС. - 1992. - Вып. 1. - С.40. - Рис. 6,3,4; Евглевский А.В. Погребения золотоординского времени из раскопок новоостропной экспедиции ДонГУ // ДАС. - 1992. - Вып. I. - С. II2, II3. - Рис. 3,9-15.

2. Писларий И.А. Культура многоваликовой керамики Восточной Украины: Автореф. дис. ... канд. ист. наук. - М., 1983. - С.16,17; Дубовская О.Р. Погребения культуры многоваликовой керамики Донетчины и Северо-Восточного Приазовья // Тез. обл. семинара "Археология и краеведение - школе". 15-16 марта 1985. - Донецк, 1985. - С.19.

3. Кравец Д.П., Посредников В.А. Методические указания к организации самостоятельной работы на археологической практике: "Раскопки курганов в зонах новостроек Донбасса." - Донецк: ДонГУ, 1990. -

С.12-13; Литвиненко Р.А. Указ. соч. - С.42; Посредников В.А., Кравец Д.П. К вопросу об обряде кремации у срубных племен Донбасса // ДАС. - 1992. - Вып. I. - С.54; Посредников В.А. Курган срубного времени у с.Заможное на Донетчине (к относительной хронологии типов погребальных сооружений) // ДАС. - 1992. - Вып.2. - С.93.

4. Писларий И.А. О методе проверки однородности массива археологических памятников // Новые методы археологических исследований. - Киев: Наук. думка, 1982. - С.169-193.

5. Литвиненко Р.А. Указ. соч. - С.37,43. - Рис. 8,1.

6. Там же. - С.42.

7. Литвиненко Р.А. О хронологическом соотношении срубной культуры лесостепной Донетчины и донецкой лесостепной срубной культуры // Мосоловское поселение эпохи поздней бронзы в системе памятников степи и лесостепи: Тез. докл. и материалы к конференции. - Воронеж, 1991. - С.78-82.

Т.М.Потемкина

НОВЫЕ ПОГРЕБЕНИЯ РАННЕГО ЖЕЛЕЗНОГО ВЕКА В БАССЕЙНЕ СЕВЕРСКОГО ДОНЦА

В 1983 и 1985 гг. Новостроечной экспедицией ДонГУ было исследовано 3 погребения раннего железного века в курганных могильниках, расположенных на правом берегу р.Северский Донец у сел Николаевка, Октябрьское и Майдан Славянского района Донецкой области*. Погребения кочевников этого периода на территории Донбасса встречаются относительно редко и поэтому каждое из них представляет определенный интерес.

Погребение 3 кургана 3 у с.Николаевка обнаружено на расстоянии 11,7 м к северо-востоку-востоку от центра (67°) на глубине 3,35 м (высота кургана - 5 м). Погребение впускное. Оно частично находилось в бровке, где прослеживалось сероватое заполнение ямы, границы которой не фиксировались. Скелет погребенного представлен лишь черепом и правой стороной верхней части туловища. Судя по останкам, погребенный, видимо подросток, лежал головой на северо-запад, на спине, с вытянутой правой рукой. Под затылком находился фрагмент древесной коры, оставшийся, вероятно, от подстилки. За головой по-

* Искренне благодарю Н.П.Зарайскую и С.Н. Санжарова за предоставленную возможность использовать неопубликованные материалы.